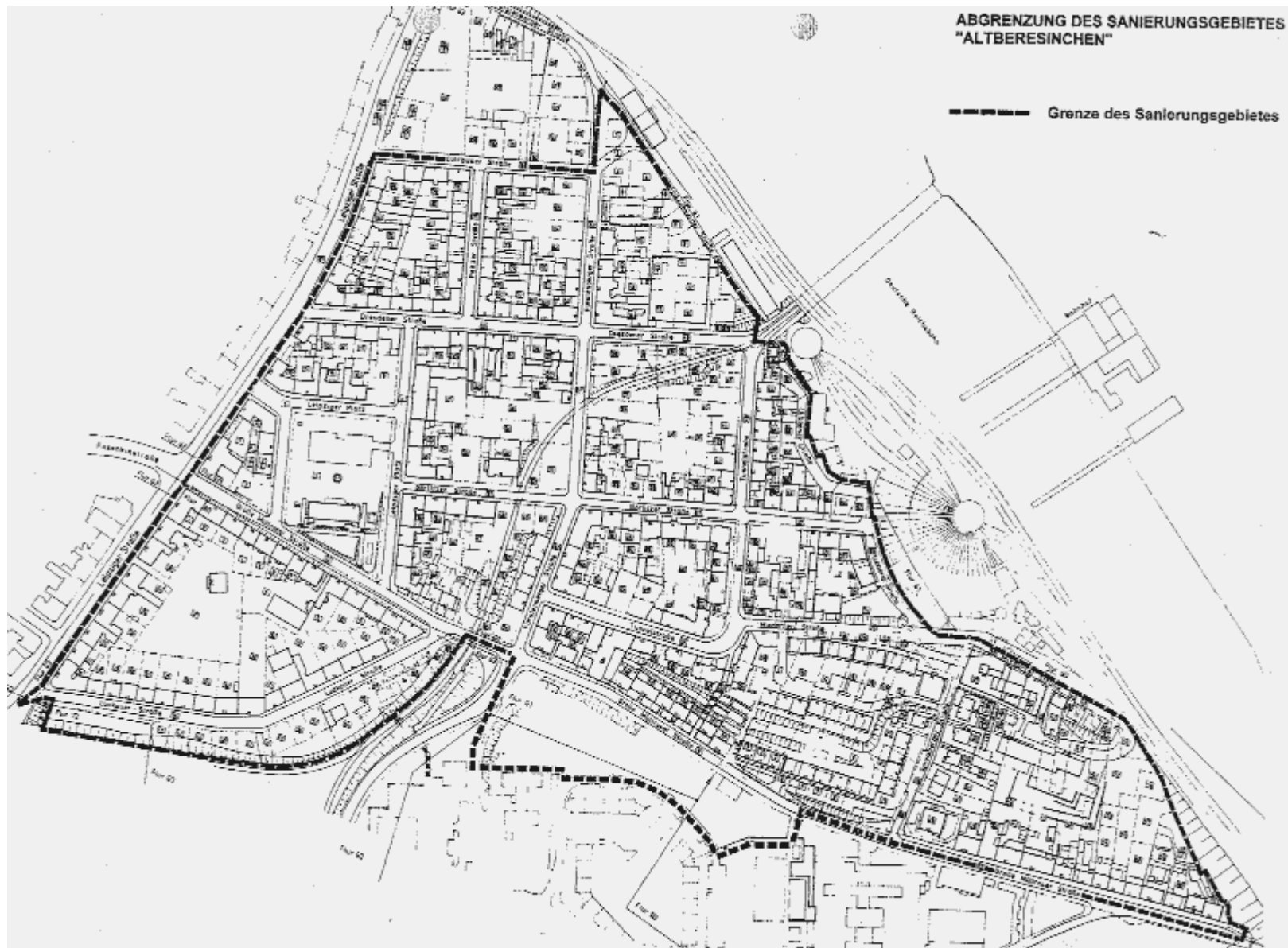


**ABGRENZUNG DES SANIERUNGSGEBIETES
"ALTBRESINCHEN"**

----- Grenze des Sanierungsgebietes



Stadt Frankfurt (Oder)




Sanierungsgebiet Altberesinchen

Abgrenzung des Sanierungsgebietes

Stand: 1.3.2002

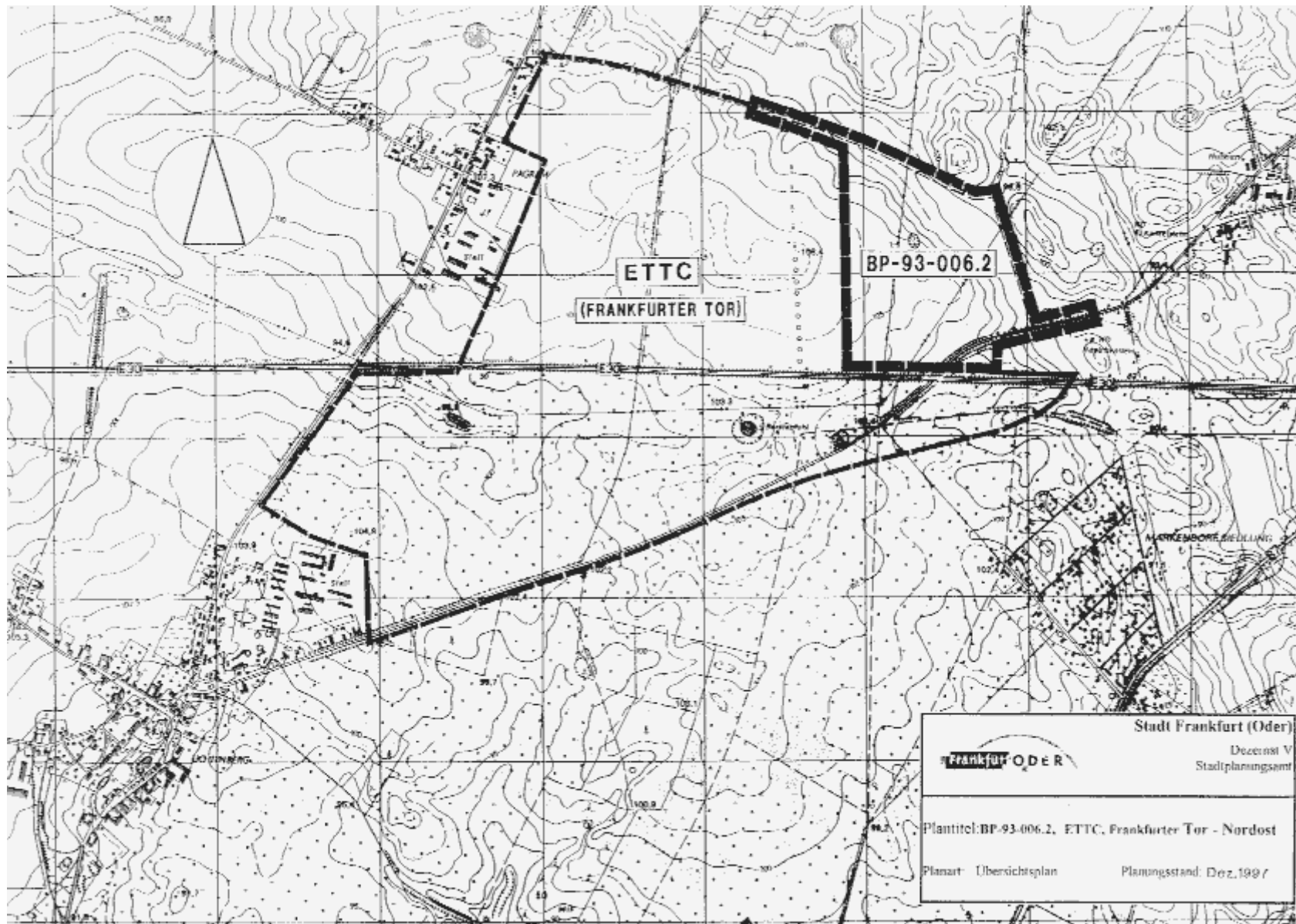


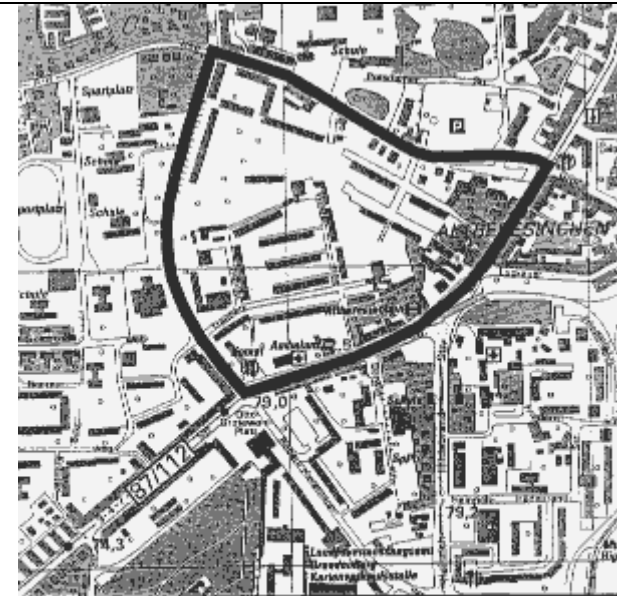
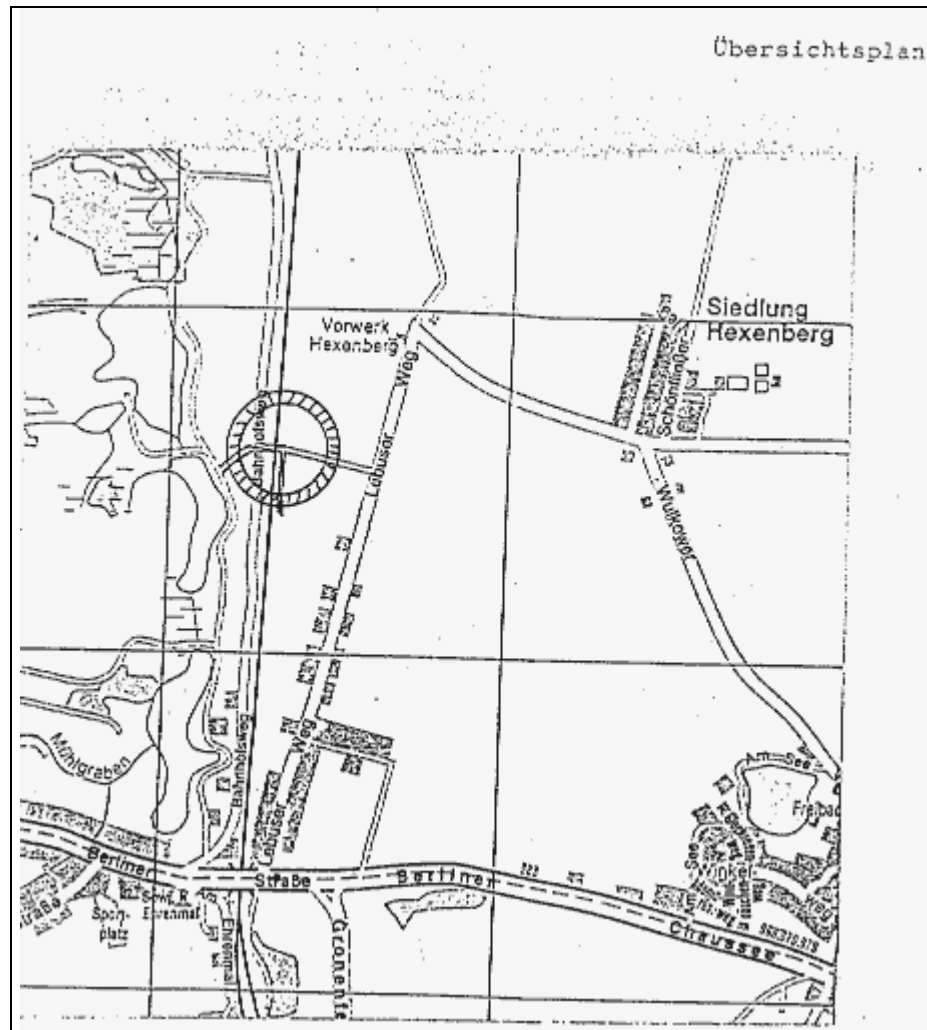
Maßstab:



Detailvergrößerung

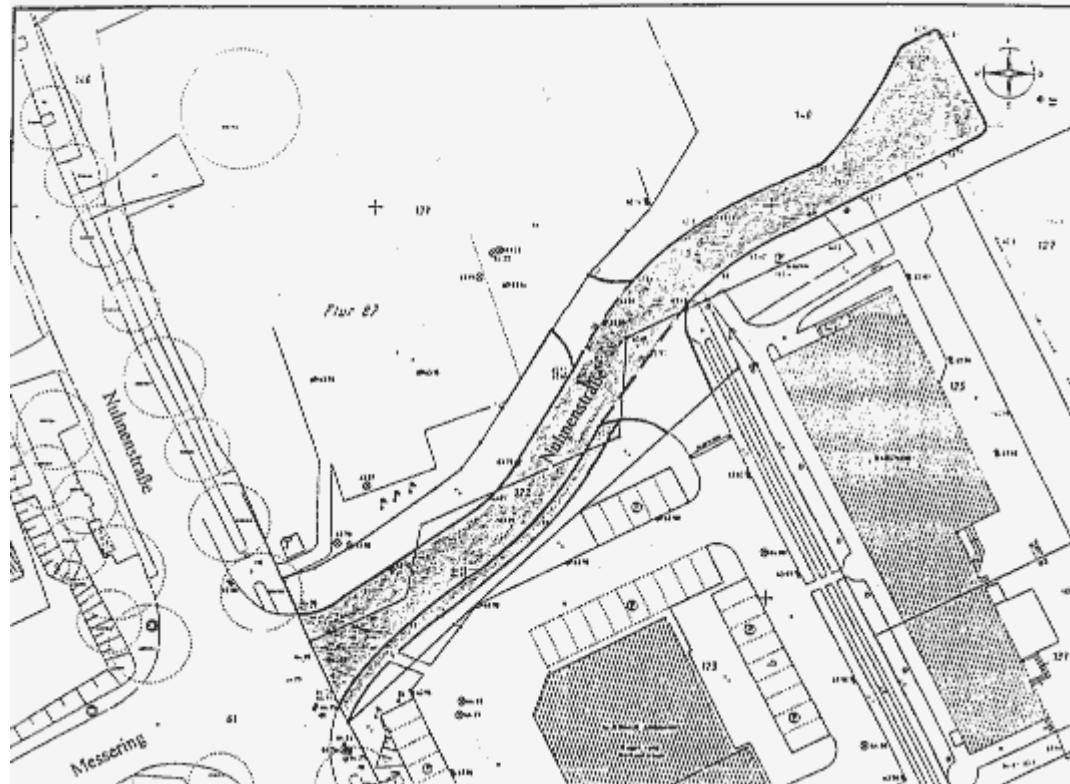






Übersichtsplan
zum Bodensonderungsverfahren 04/99 "Winzerring"
Stadt Frankfurt(Oder)
Bodensonderungsstelle
Wildenbruchstraße 11

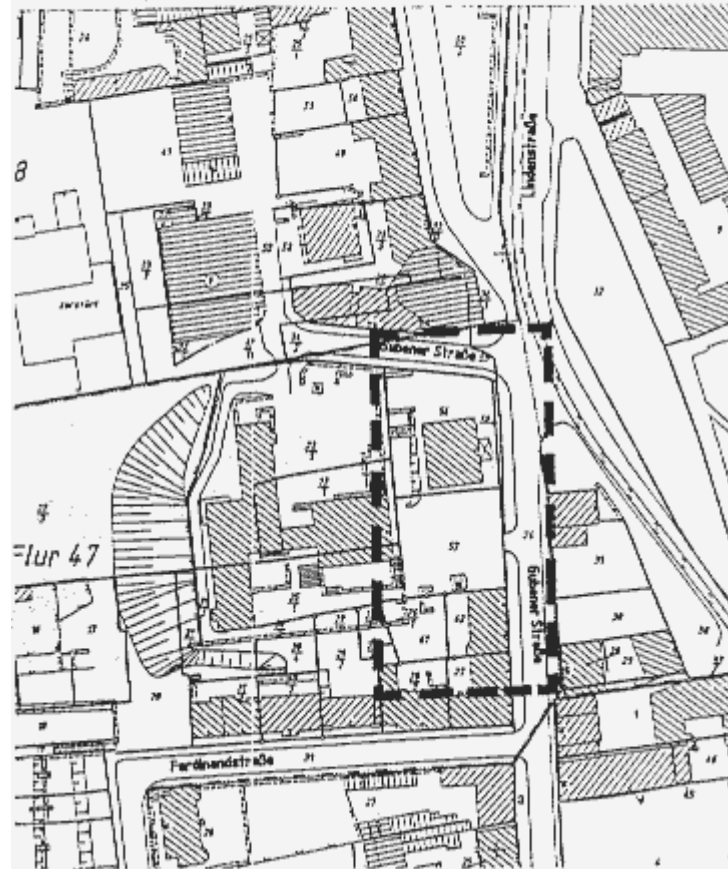
Anlage:
Lageplan zur Widmungsverfugung (NuhnenstraBe)



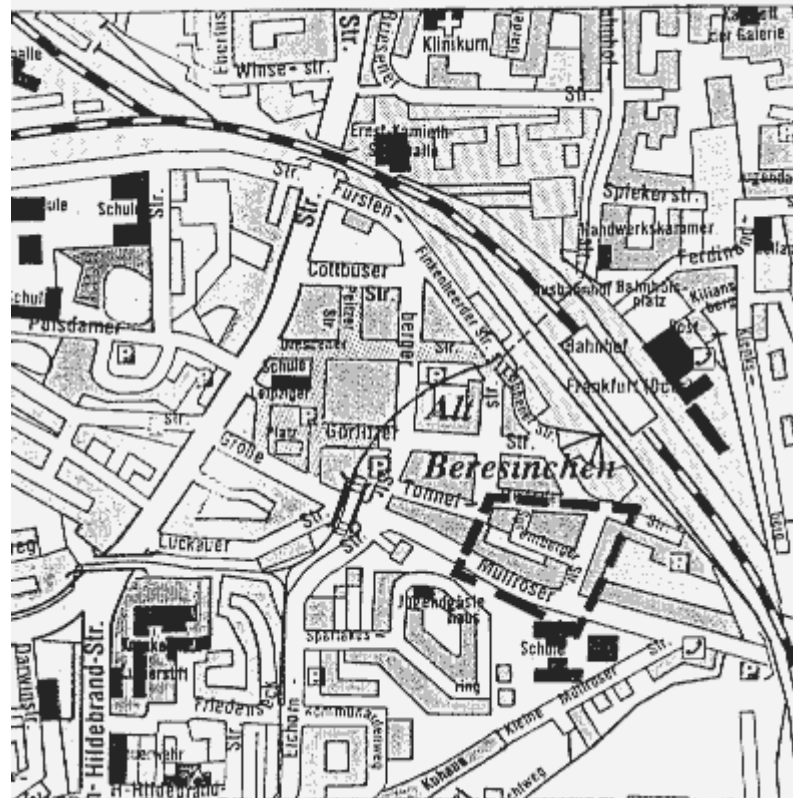
Anlage:
Übersichtsplan Stadtteil West



Anlage:
Übersichtsplan Stadtteil Zentrum



Anlage:
Übersichtspan Stadtteil Beresinchen



Anlage:
Übersichtsplan Stadtteil Süd

