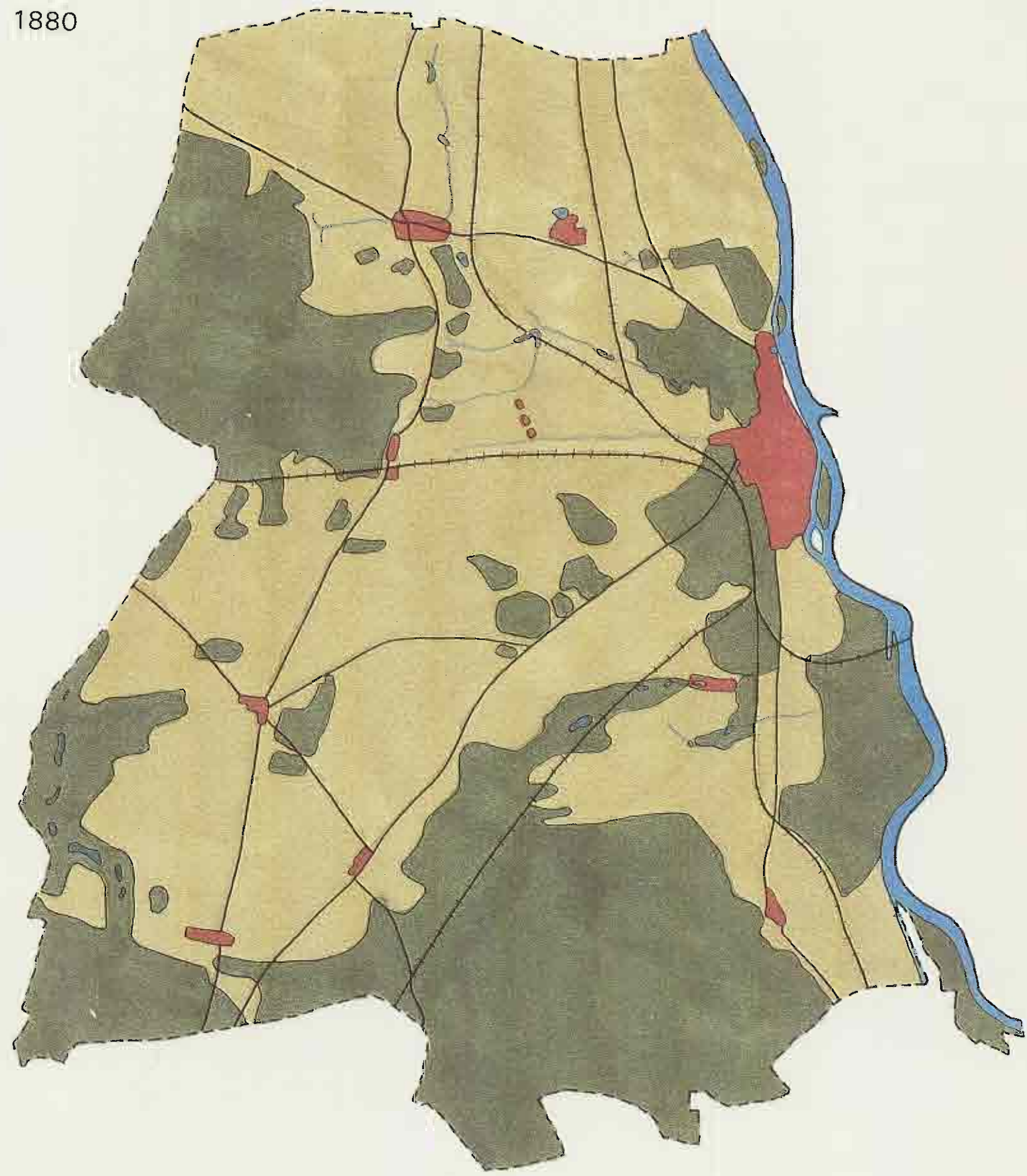
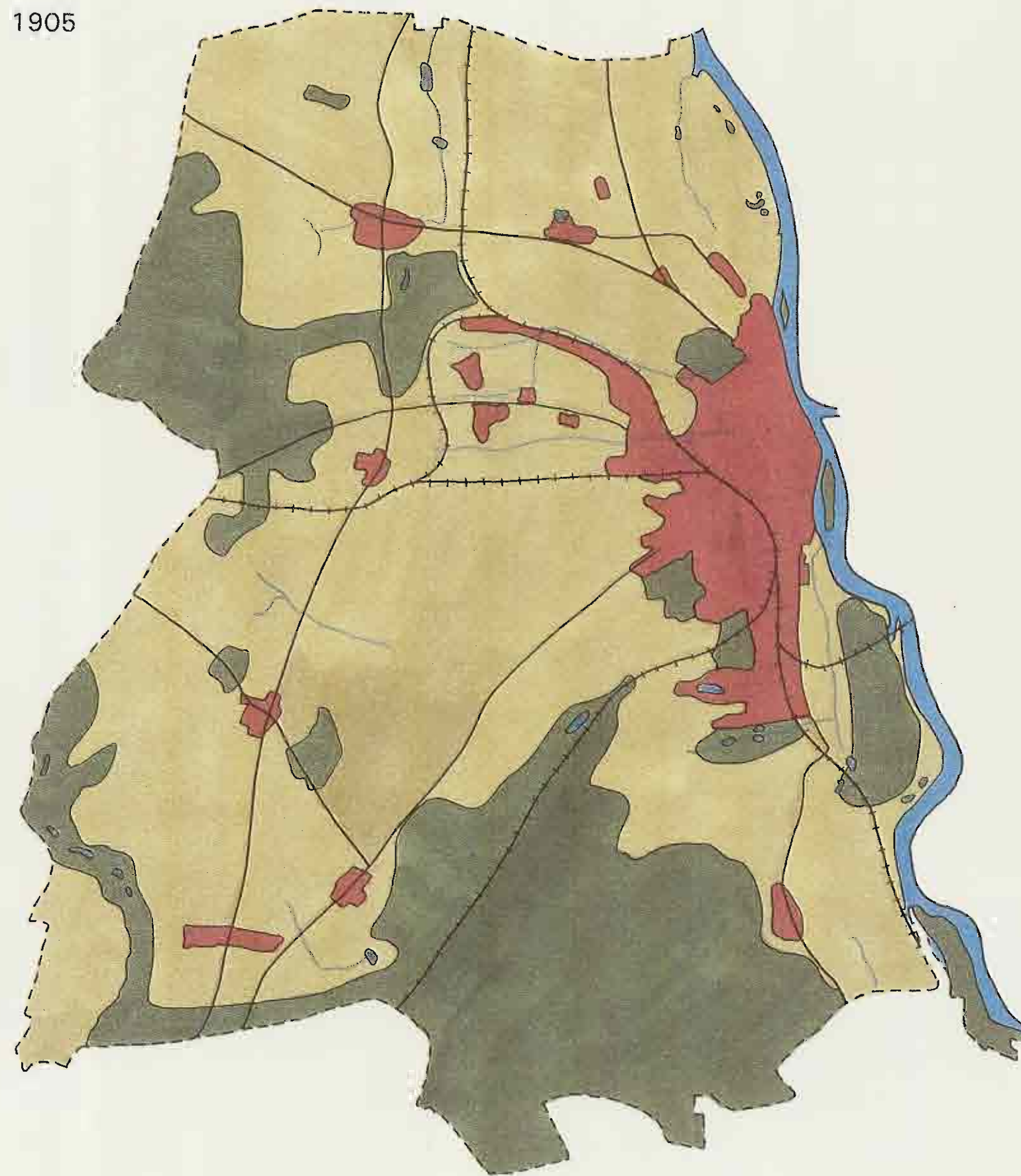


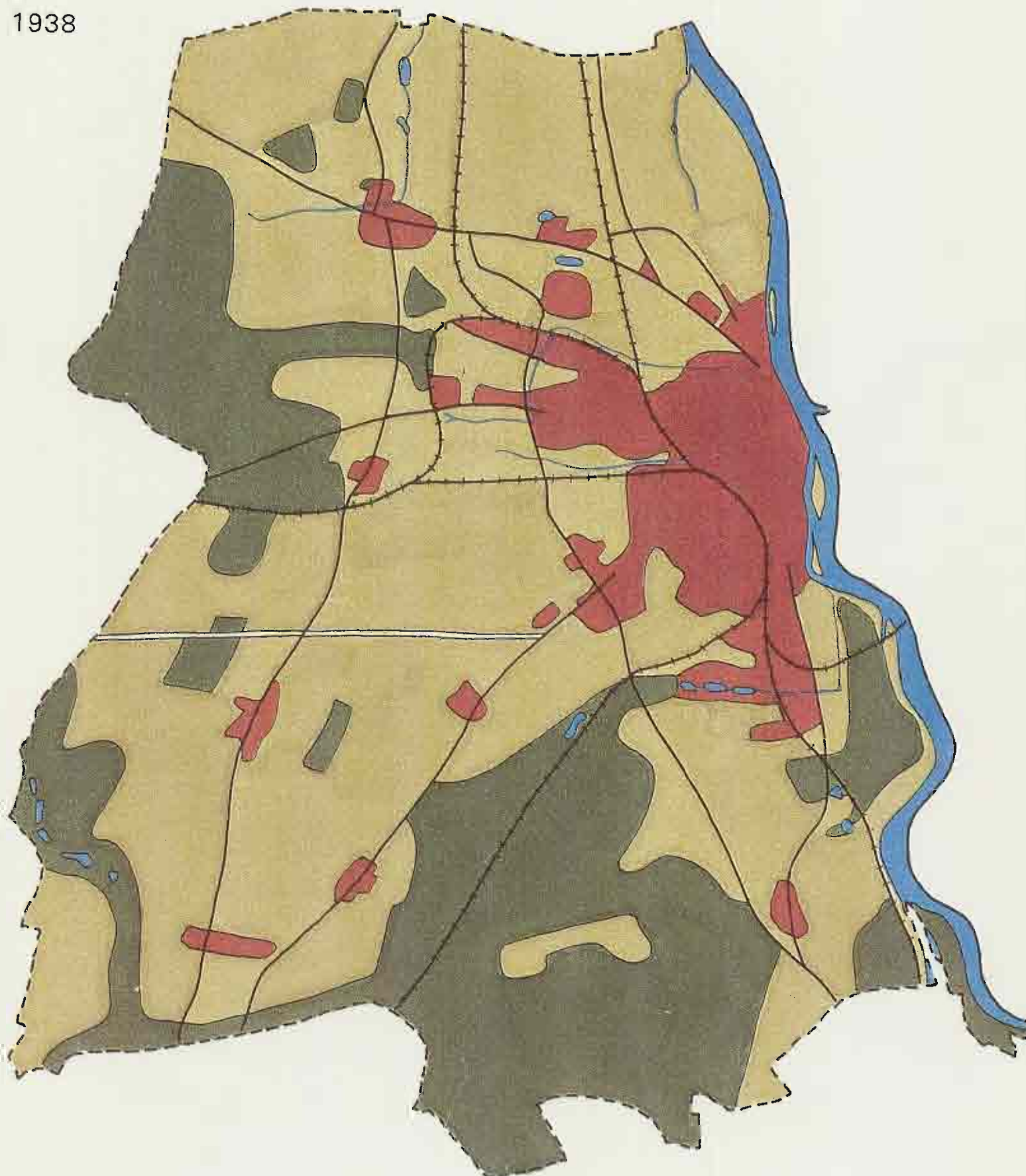
1880



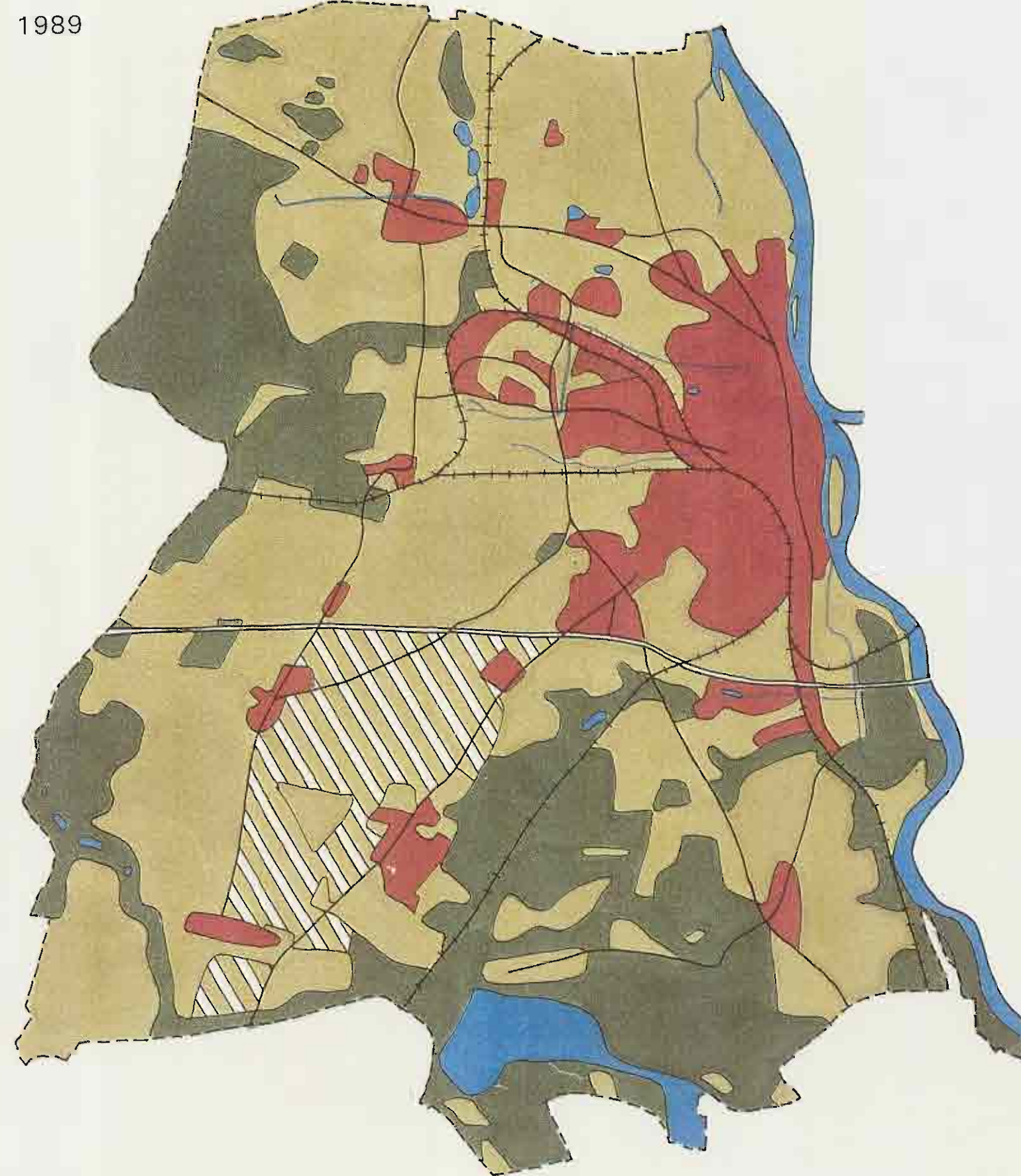
1905



1938



1989



# Landschaftsplan Frankfurt (Oder)



## Historische Landentwicklung

- Wald
- Landwirtschaftliche Flächen und Freiflächen
- Obstanbau
- Gewässer
- Bebauung
- Hauptstraße
- Bahntrasse
- Bearbeitungsraum

### Quellennachweis:

1880: J. Büttner, "Plan der Haupt- und Handelsstadt Frankfurt (Oder) und deren Umgebung", topographische Aufnahme im Maßstab 1:12.500, schwarz/weiß Darstellung, 1870  
 "Garnison - Karte Frankfurt (Oder)", Verlag von B. Waldmann, topographische Aufnahme im Maßstab 1:25.000, schwarz/weiß Darstellung, 1880

1905: Pharus-Wanderkarte im Maßstab 1:80.000, farbige Darstellung, 1905

1938: Karte im Maßstab 1:100.000, weitestgehend schwarz-weiß-Darstellung, 1938

1989: Topographische Karte im Maßstab 1:100.000, 1989

Maßstab 1:72.000 (im Original)  
 0 500 1000 2000 m

Stand:  
 11/94

Karten-Nr.:  
 1

DAVIDS, TERFRÜCHTE  
 & PARTNER  
 LANDSCHAFTSPLANUNG  
 STADTENTWICKLUNG

